









 **Comune di Pianoro**
Bologna

RGV 2008
RIORDINO GENERALE DELLA VIABILITA'

Con la collaborazione di:
 

ELABORATO N. 5 - ZENA
DATA AGGIORNAMENTO: APRILE 2009
SCALA 1:5.000

Legenda 

-  PP - Strada Provinciale
-  CC - Strada Comunale
-  VV - Strada Vicinale
-  PAM - Percorso Ambientale
-  exV - Ex Strada Vicinale
-  PR - Strada Privata
(ex CC-VV declassata)
-  Territorio comunale

0 250 500 m