


Comune di Pianoro
 Biadene








RGV 2008
RIORDINO GENERALE DELLA VIABILITA'

Con la collaborazione di:




ELABORATO N. 2 - BOTTEGHINO DI ZOCCA
DATA AGGIORNAMENTO: APRILE 2009
SCALA 1:5.000

Legenda

-  PP - Strada Provinciale
-  CC - Strada Comunale
-  VV - Strada Vicinale
-  PAM - Percorso Ambientale
-  exV - Ex Strada Vicinale
-  PR - Strada Privata
(ex CC-VV declassata)
-  Territorio comunale

0 250 500
 m